



foto 1 - panoramica azienda



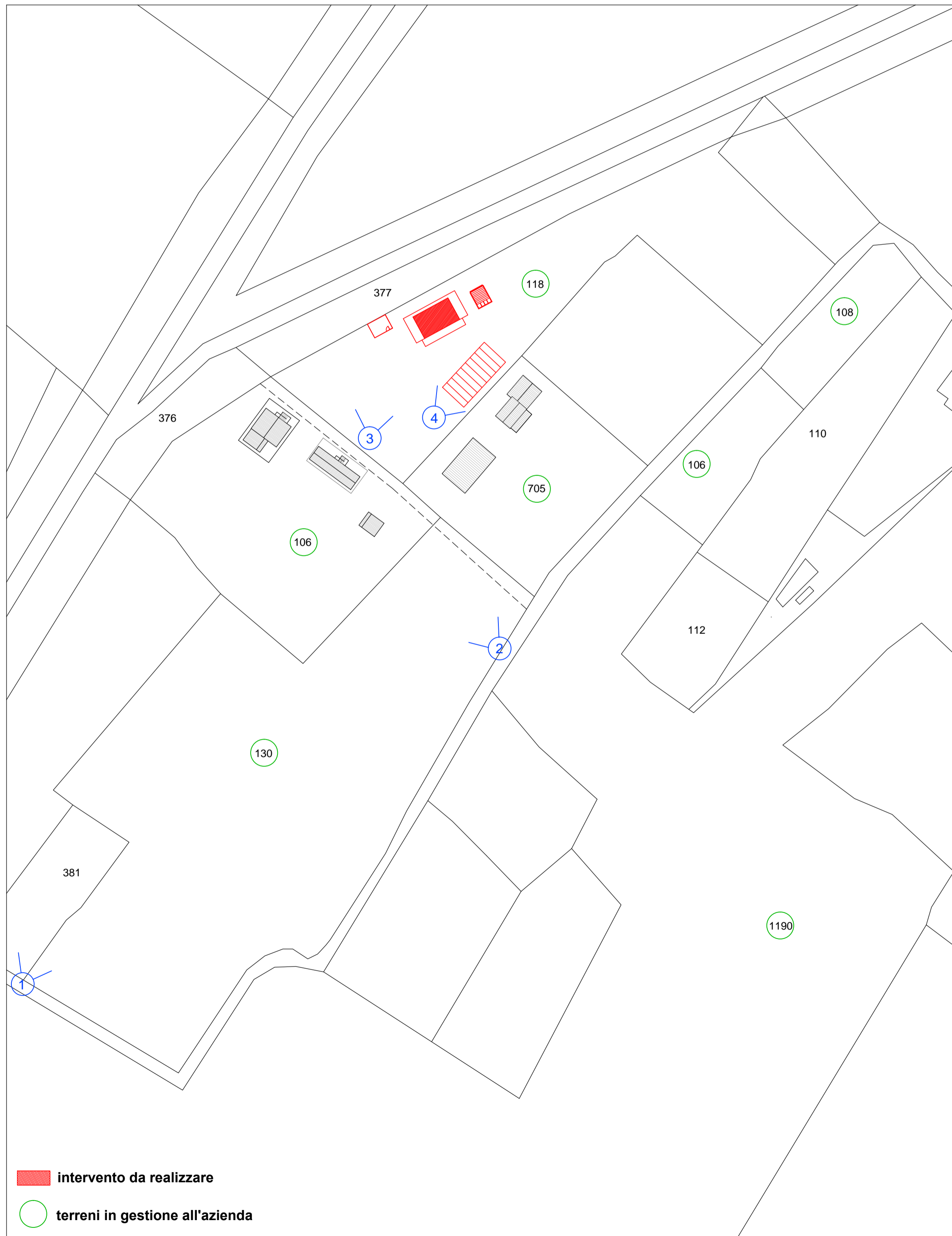
foto 2 - vista da strada



foto 3 - area collocazione stalla

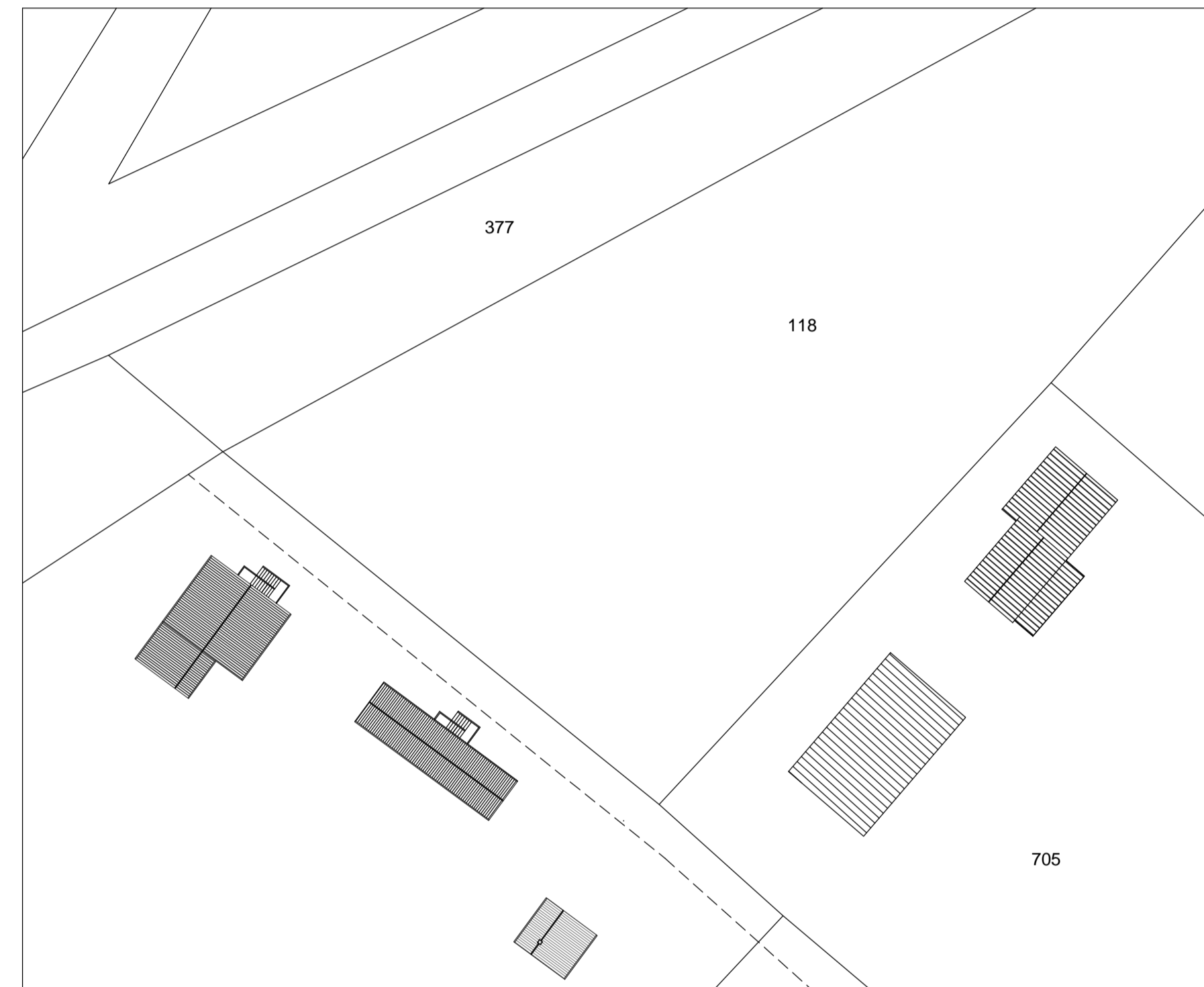


foto 4 - area collocazione fienile

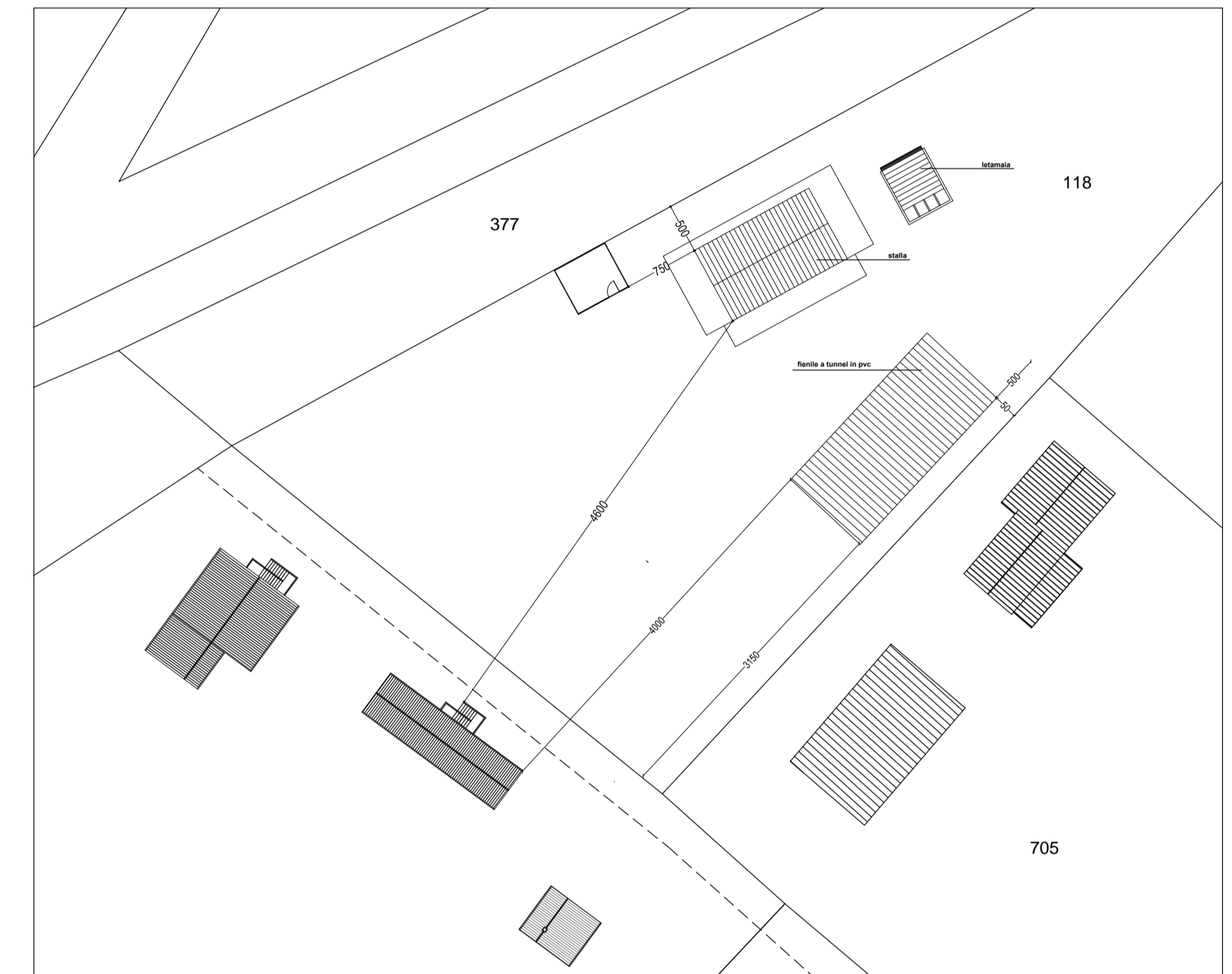


PLANIMETRIA CATASTALE SCALA 1:1000 CON INDICAZIONE PUNTI DI RIPRESA FOTOGRAFICA

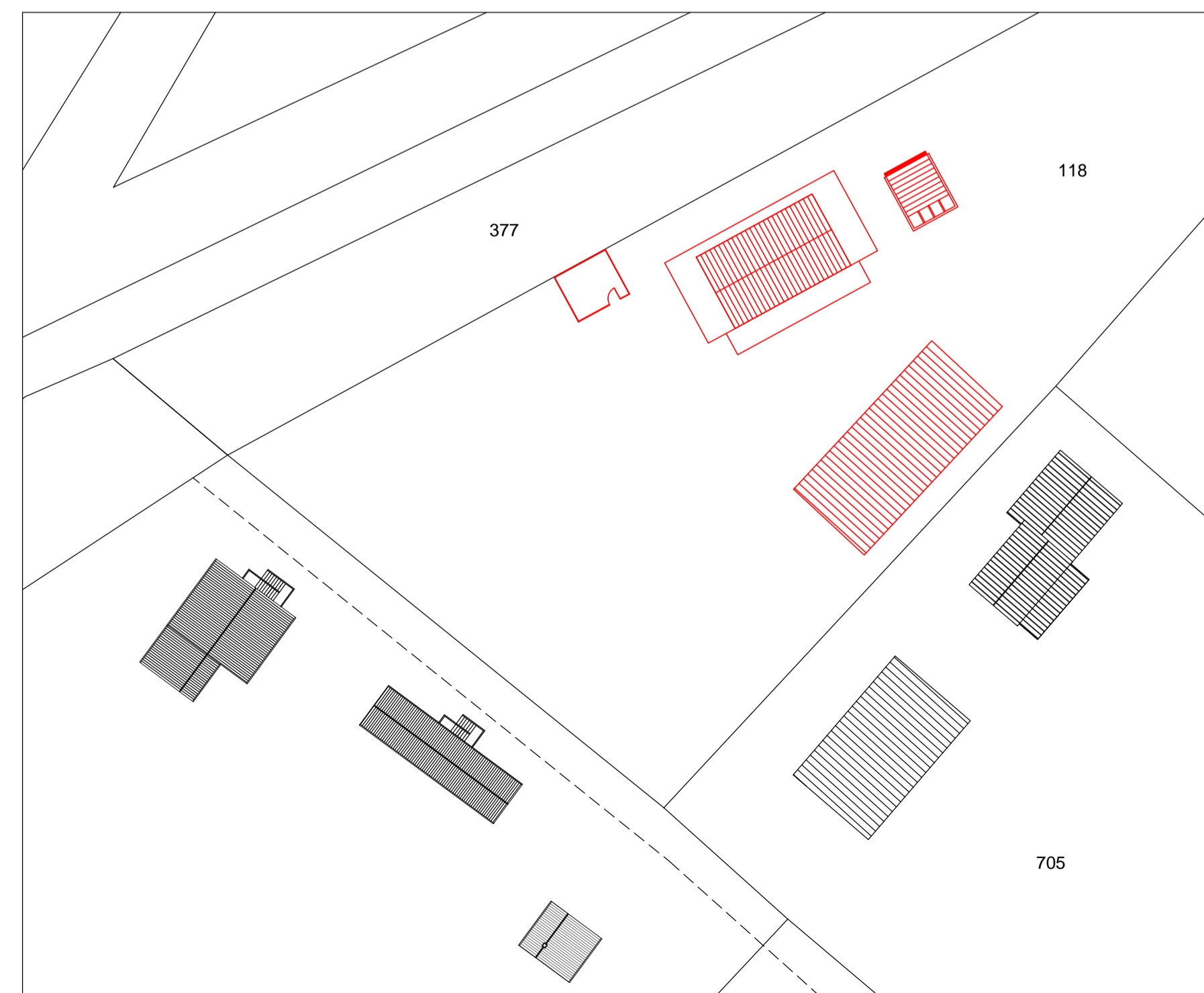
■ intervento da realizzare
○ terreni in gestione all'azienda



STATO ATTUALE: PLANIMETRIA SCALA 1:500



STATO DI PROGETTO: PLANIMETRIA SCALA 1:500



STATO DI RAFFRONTO: PLANIMETRIA SCALA 1:500

| | |
|--|---|
| COMUNE DI AMEGLIA | |
| DOMANDA DI AUTORIZZAZIONE PAESAGGISTICA ORDINARIA PER AMPLIAMENTO AZIENDA AGRICOLA ai sensi D. Lgs. 42/04 | |
| Via Pretura, 7 - Ameglia (SP) Foglio 15 - Part. 118, 130, 106, 705 (Terreni) - Part. 588 sub 1, 2, 3, 4 | |
| TAVOLA: | 01 |
| SCALA: | 1:1000 - 1:500 |
| DATA: | novembre 2021 |
| ELABORATI: | PLANIMETRIE: - Estratto di mappa catastale - Planimetrie area d'intervento - Documentazione fotografica |
| COMITENTE: | Azienda agricola "I casali" di Castagna Nicola Via Pretura 7, Loc. Fiumaretta 19031 Ameglia (SP) C.F. CSTNCL78S12E463F P.I. 01317800116 |
| PROGETTISTA: | Arch. Marta Mazzi Via Arena n.69 19031 Ameglia (SP) - Viale D. Zaccagna n.13 Marina di Carrara (MS) cell. 3358730836 e-mail:mazzi@no-made.it |